

第 8 4 号議案

四日市都市計画緑地

3号中央緑地の変更

【四日市市決定】

四 日 市 市

(1) 計画書

四日市都市計画緑地の決定〔四日市市決定〕

都市計画緑地中3号中央緑地を次のように変更する。

名称		位置	面積	備考
番号	緑地名			
3	中央緑地	四日市市日永東一丁目	約30.9ha	

「区域は計画図表示のとおり」

理由

中央緑地は、コンビナート背後の緩衝緑地として整備されるとともに、緑地内に陸上競技場や体育館などのスポーツ施設が整備され、多くの市民に親しまれている都市計画緑地である。

また、当該緑地において、平成33年度に国民体育大会（以下、「国体」という。）が開催される予定であり、国体に向けて当該緑地内のスポーツ施設では、体育館の再整備やサッカー場、駐車場等を整備する計画であり、全国から多くの来訪者が訪れることが見込まれている。

国体の開催も見据え、中央緑地に隣接する3.4.16号国道1号線において、安全な自転車歩行者空間の確保とバス停車帯を整備するため都市計画変更を行い道路拡幅整備を実施することとしており、これに合わせて国道1号東側の拡幅部分の緑地の一部を廃止するものである。

また、中央緑地内の国体に向けた整備計画の変更や国道1号の整備により、国道1号からの北進右折車両等の進入出口の計画変更を行い、国道1号西側の緑地を廃止するものである。

計画書変更前後対照表

名称		位置	面積	備考
番号	緑地名			
3	中央緑地	四日市市日永東一丁目	約31.8ha 約30.9ha	

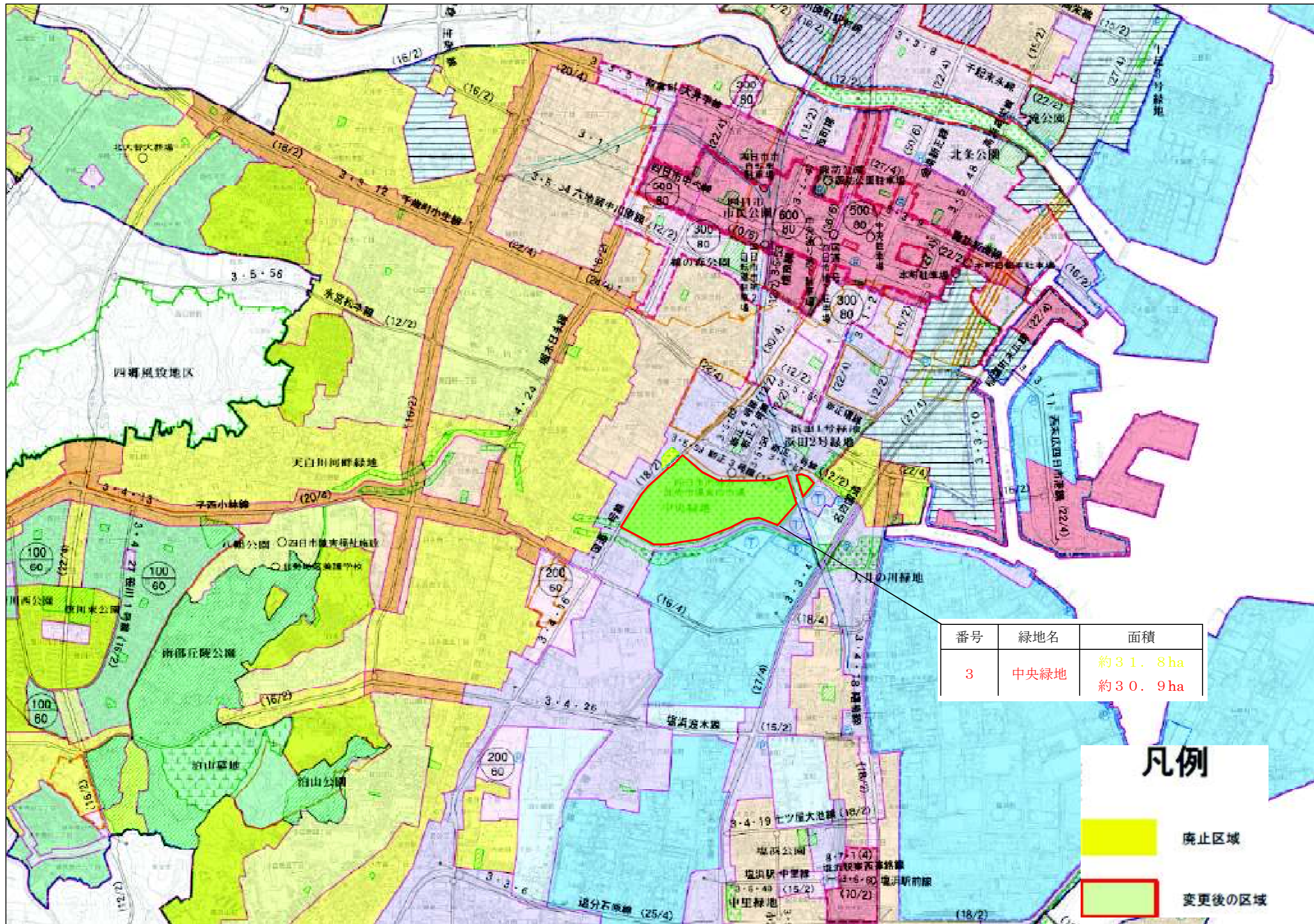
都市計画緑地一覧表

番号	緑地名	面積	摘要
1	三滝緑地	22.70	
2	落合緑地	0.50	
3	中央緑地	31.80 30.90	
4	天白川河畔緑地	10.50	
5	大井の川緑地	5.30	
6	平和緑地	3.60	
7	米洗川河畔緑地	14.00	
8	海浜緑地	5.50	
9	霞ヶ浦緑地	41.10	
10	浜田1号緑地	0.60	
11	浜田2号緑地	0.50	
12	鈴鹿川緑地	98.00	
13	海蔵川緑地	12.70	
14	中里緑地	1.30	
15	午起1号緑地	0.10	
16	午起2号緑地	0.11	
17	三重城山緑地	3.00	
18	午起3号緑地	0.36	

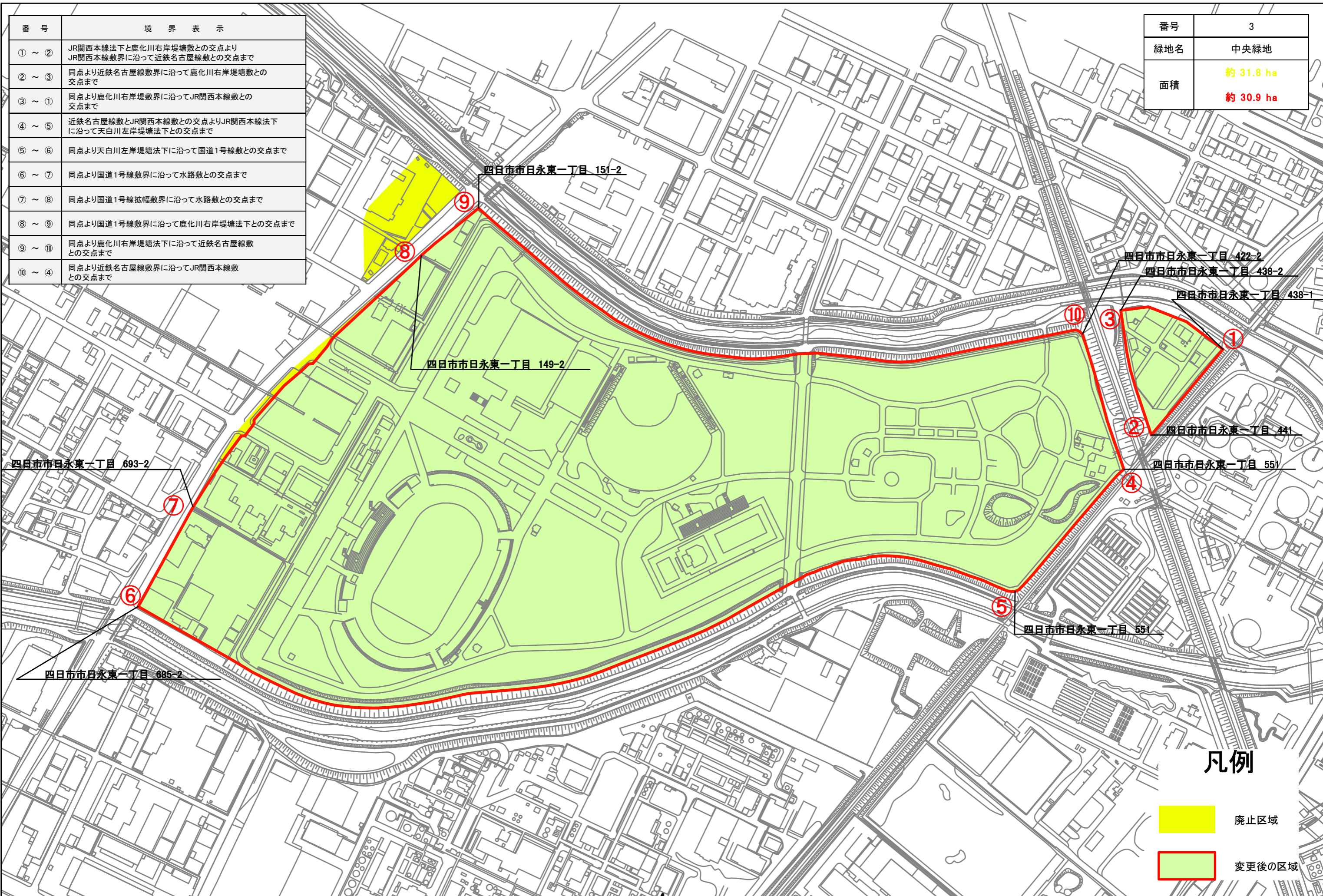
変更理由書

主な変更内容	理由
都市計画道路 3.4.16 国道1号線沿い東側の一部面積の削除	都市計画道路 3.4.16 国道1号線幅の都市計画変更による
都市計画道路 3.4.16 国道1号線西側部分の面積削除	中央緑地への北進右折車両等の進入出口の変更による

総括図



計画図



番号	境界表示
① ~ ②	JR関西本線法下と鹿化川右岸堤塘敷との交点よりJR関西本線敷界に沿って近鉄名古屋線敷との交点まで
② ~ ③	同点より近鉄名古屋線敷界に沿って鹿化川右岸堤塘敷との交点まで
③ ~ ①	同点より鹿化川右岸堤塘敷界に沿ってJR関西本線敷との交点まで
④ ~ ⑤	近鉄名古屋線敷とJR関西本線敷との交点よりJR関西本線法下に沿って天白川左岸堤塘法下との交点まで
⑤ ~ ⑥	同点より天白川左岸堤塘法下に沿って国道1号線敷との交点まで
⑥ ~ ⑦	同点より国道1号線敷界に沿って水路敷との交点まで
⑦ ~ ⑧	同点より国道1号線幅敷界に沿って水路敷との交点まで
⑧ ~ ⑨	同点より国道1号線敷界に沿って鹿化川右岸堤塘法下との交点まで
⑨ ~ ⑩	同点より鹿化川右岸堤塘法下に沿って近鉄名古屋線敷との交点まで
⑩ ~ ④	同点より近鉄名古屋線敷界に沿ってJR関西本線敷との交点まで

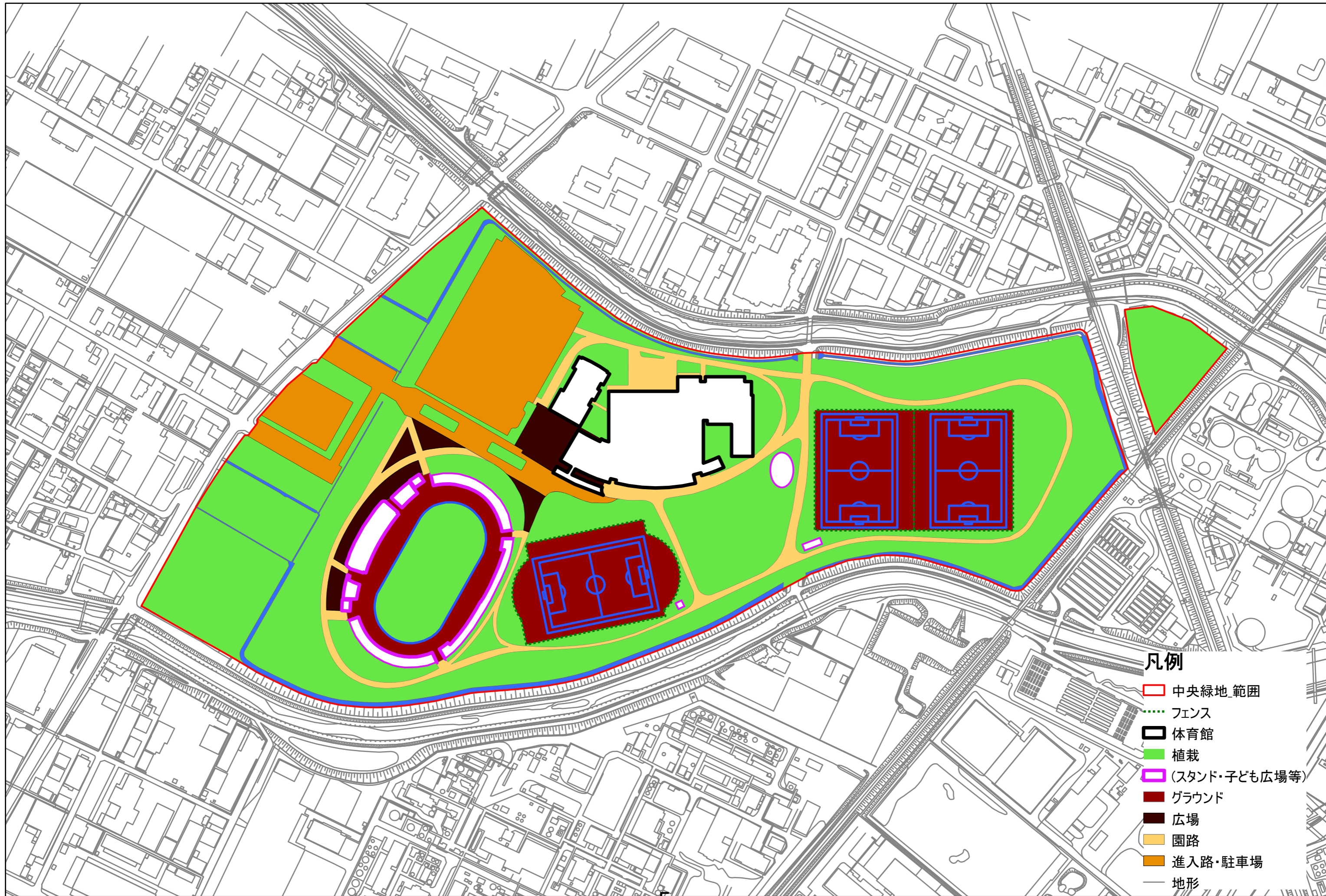
番号	3
緑地名	中央緑地
面積	約 31.8 ha
	約 30.9 ha

凡例

- 廃止区域
- 変更後の区域

1:2,500

平面計画図

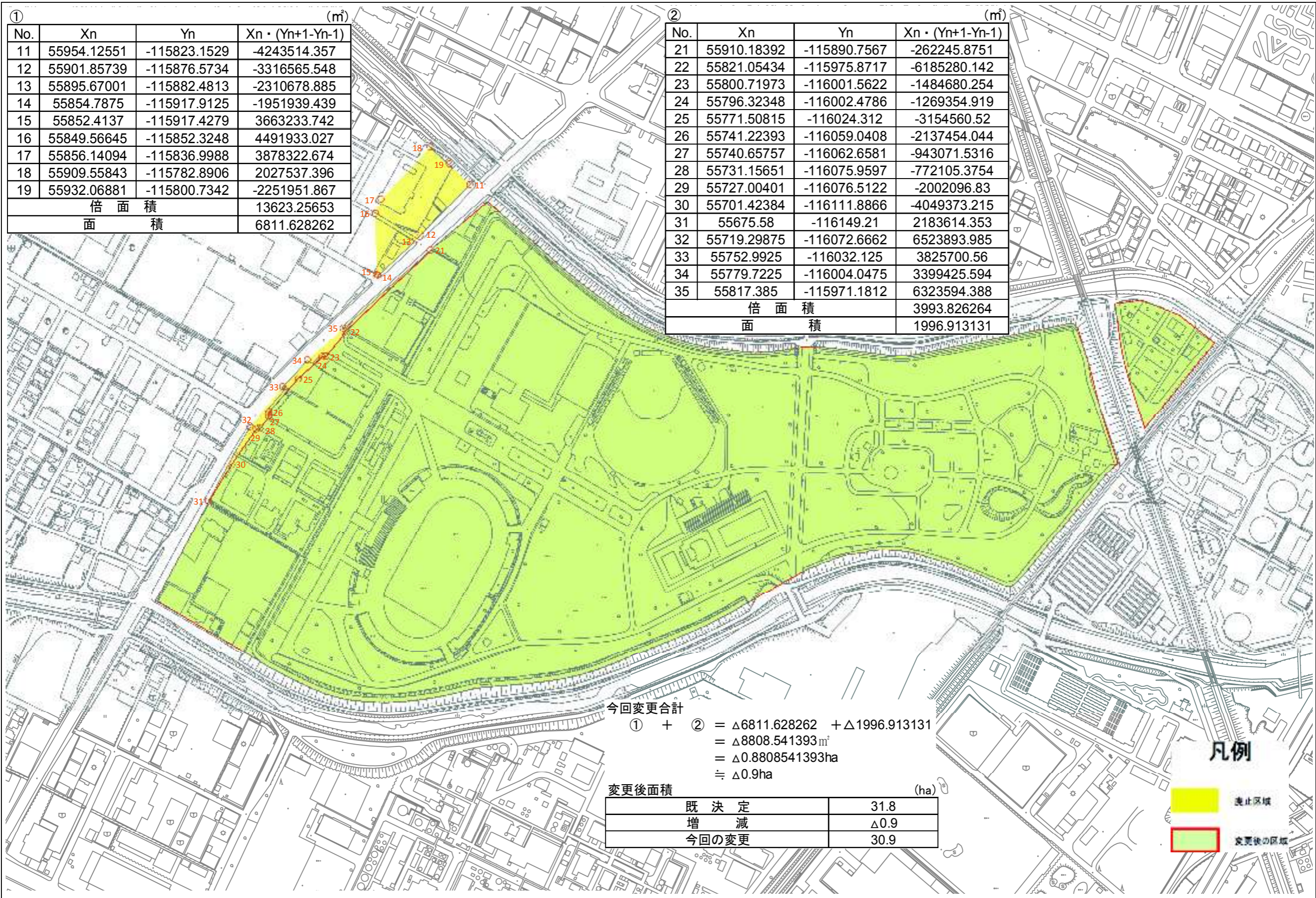


1:2,500

求積図

①	(m)		
No.	Xn	Yn	Xn · (Yn+1-Yn-1)
11	55954.12551	-115823.1529	-4243514.357
12	55901.85739	-115876.5734	-3316565.548
13	55895.67001	-115882.4813	-2310678.885
14	55854.7875	-115917.9125	-1951939.439
15	55852.4137	-115917.4279	3663233.742
16	55849.56645	-115852.3248	4491933.027
17	55856.14094	-115836.9988	3878322.674
18	55909.55843	-115782.8906	2027537.396
19	55932.06881	-115800.7342	-2251951.867
倍面積			13623.25653
面積			6811.628262

②	(m)		
No.	Xn	Yn	Xn · (Yn+1-Yn-1)
21	55910.18392	-115890.7567	-262245.8751
22	55821.05434	-115975.8717	-6185280.142
23	55800.71973	-116001.5622	-1484680.254
24	55796.32348	-116002.4786	-1269354.919
25	55771.50815	-116024.312	-3154560.52
26	55741.22393	-116059.0408	-2137454.044
27	55740.65757	-116062.6581	-943071.5316
28	55731.15651	-116075.9597	-772105.3754
29	55727.00401	-116076.5122	-2002096.83
30	55701.42384	-116111.8866	-4049373.215
31	55675.58	-116149.21	2183614.353
32	55719.29875	-116072.6662	6523893.985
33	55752.9925	-116032.125	3825700.56
34	55779.7225	-116004.0475	3399425.594
35	55817.385	-115971.1812	6323594.388
倍面積			3993.826264
面積			1996.913131



今回変更合計

① + ② = $\Delta 6811.628262 + \Delta 1996.913131$
 = $\Delta 8808.541393 \text{ m}^2$
 = $\Delta 0.8808541393 \text{ ha}$
 $\approx \Delta 0.9 \text{ ha}$

変更後面積

	(ha)
既決定	31.8
増減	$\Delta 0.9$
今回の変更	30.9

凡例

- 廃止区域
- 変更後の区域

1. 「四日市都市計画緑地」の変更原案の公聴会（説明会）の開催について

○公聴会（説明会）について

公述申出書提出期間 縦覧期間	平成28年4月4日（月）～同年4月18日（月）
縦覧場所	四日市市 都市整備部 都市計画課
縦覧者の数	1名
公述申出書の提出	なし⇒説明会の開催
説明会の開催日	平成28年4月21日（木）
説明会の出席者	0名

2. 「四日市都市計画緑地」の変更案の縦覧結果について

○縦覧結果について

縦覧期間	平成28年6月3日（金）～同年6月17日（金）
縦覧場所	四日市市 都市整備部 都市計画課
縦覧者の数	0名
意見書の数	0通