

四日市市
都市計画マスタープラン
全体構想

平成23年7月
四日市市

目 次

はじめに	1
1. 四日市市都市計画マスタープランの役割と構成	2
(1) 都市計画マスタープランとは	
(2) 都市計画マスタープランの位置づけ	
(3) 都市計画マスタープランの構成	
2. 策定の背景	4
3. まちづくりの基本的な考え方	5
(1) 生活者の視点に立つまちづくり	
(2) 既成市街地等の再整備と有効活用	
(3) 自然環境の保全と創出	
(4) 誰もが移動しやすい交通環境づくり	
(5) 市民と市の協働によるまちづくり	
4. 土地利用の基本方針	7
(1) 全体的な方向	
(2) 市街化区域の土地利用	
(3) 市街化調整区域の土地利用	
(4) 用途別の土地利用	
5. 都市基盤施設整備の基本方針	15
(1) 交通施設	
(2) 排水処理施設	
(3) 都市の運営に必要な都市施設	
6. 自然や緑の保全・創出の基本方針	17
(1) 樹林地、農地、水辺空間等の保全	
(2) 市街地における緑の保全と創出	
7. プランの実現に向けて	18
(1) 市民と市の協働によるまちづくり	
(2) 効果的・効率的な投資によるまちづくり	
(3) 既存ストックの維持・更新	
(4) 広域的な取り組み	
(5) まちの未来に向けて	
8. 土地利用方針図	20

はじめに

- 「四日市市都市計画マスタープラン全体構想」は、本格的な人口減少・高齢社会の到来や地球規模での環境問題が大きな課題となる中、平成14年7月に策定しました。
- その後、市民のみなさんと共にまちづくり（都市計画）を進めるために、平成20年1月には「都市計画まちづくり条例」を施行し、都市計画マスタープランに基づく土地利用を進めてきました。
- また、当初策定時には、余剰地が多く残されていた内陸部の産業用地への企業立地が進み、新たな産業活動に供する産業用地が不足してきたことから、平成20年3月には、自然環境と調和した計画的な産業立地を誘導する目的で都市計画マスタープラン全体構想の一部変更を行いました。
- さらに、平成23年度を初年度とする新たな総合計画では、目指す都市像を「みんなが誇りを持てるまち四日市」として、様々な分野での基本目標を定めています。
- このため、主に土地利用や交通分野における関連計画である「四日市市都市計画マスタープラン全体構想」についても、総合計画の内容を踏まえながら、必要な見直しを行うこととしました。
- なお、大規模災害への対応として、都市計画マスタープラン全体構想の見直しが必要となった場合には、適切に修正を行います。

1. 四日市市都市計画マスタープランの役割と構成

(1) 都市計画マスタープランとは

都市計画は、都市の健全な発展と秩序ある整備を図るために、土地利用のあり方や市民の活動に必要な都市施設の整備などを定めるものですが、その実現には、公共部門が中心に進める根幹的な道路や公園などの都市施設の整備と市民や民間部門が中心となって進める建築活動やそれに伴う生活道路の確保などがバランスよく進むことが必要です。

都市計画マスタープランは、「都市計画法第18条の2」に基づく「市の都市計画に関する基本的な方針」として定めるものであり、長期的な視点に立って都市の将来像を示し、市民と行政が協働でその実現を図っていく指針となるものです。

(2) 都市計画マスタープランの位置づけ

①市が定める都市計画の基本方針

- おおむね20年後のまちの将来像を展望し、地域・地区等の土地利用の方針や道路・公園等の市民生活を支える都市施設の整備の方針、市街地整備の方針を示します。
- 都市計画マスタープランが策定（改定）されると、市が決定する、地域地区や都市施設等の都市計画はマスタープランに即して定められることとなります。

②総合計画等、関連する諸計画との関係

- 都市計画マスタープランは、都市計画法の規定により「議会の議決を経て定められた基本構想」（四日市市総合計画）や三重県が定める「都市計画区域の整備、開発及び保全の方針」（三重県都市マスタープラン）に即して定めることになっており、本市では、土地利用に関する総合的な計画として、都市計画マスタープランの全体構想は、議会の議決を経て定められます。
- また、緑の基本計画など都市計画に関連する政策分野の基本計画とも調整し整合を図ります。

③土地利用の基準であり市民と市が一緒にまちづくりを進める指針

- 都市計画マスタープランは、20年後のまちの将来像を展望し土地利用の方針などを示すものであり、具体の土地利用の規制・誘導には、地区計画等の都市計画の策定が必要です。
- しかし、望ましい都市像の実現には、公共部門による根幹的な都市基盤施設の整備と、市民や民間部門が中心となって進める建築活動やそれに伴う生活道路等の地区の基盤整備とのバランスを図る必要があります。
- 本市では「都市計画まちづくり条例」で、都市計画マスタープランを土地利用の基準として位置づけるとともに、市民発意のまちづくりを都市計画に反映する手続きを定めており、都市計画マスタープランを、「大規模な開発行為や建築行為、土地利用転換に対する規制・誘導の指針」「市民発意によるまちづくりの指針」として運用します。

1. 四日市市都市計画マスタープランの役割と構成

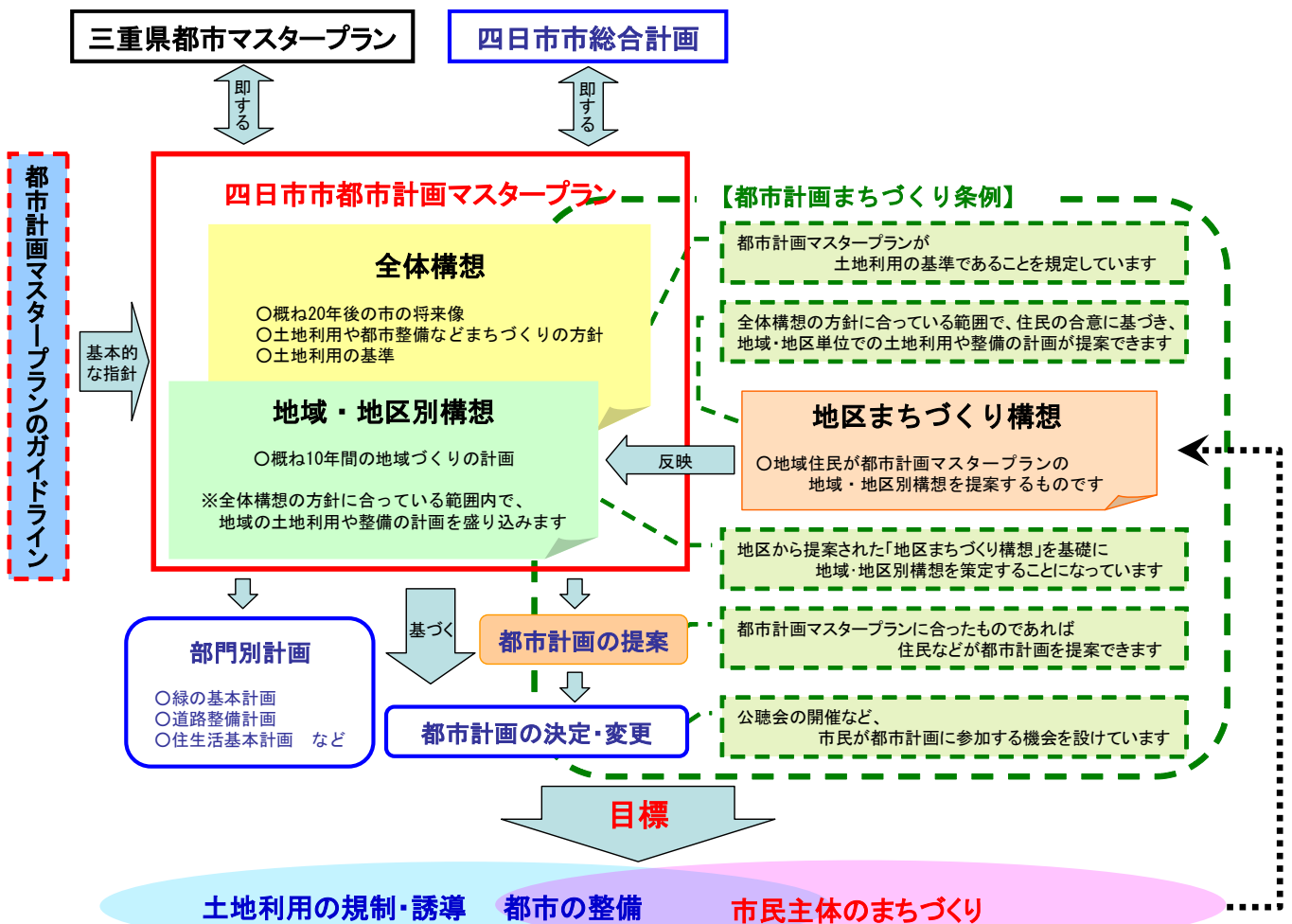
(3) 都市計画マスタープランの構成

都市計画マスタープランは、四日市市の総合計画等に即し、市のまちづくりの将来像を明示するものであり、「全体構想」と「地域・地区別構想」から構成されます。

全体構想は、市域全体の将来像と土地利用などの方針を示す役割を担い、地域・地区別構想は、全体構想に沿って、地区（24行政区を基本）単位で取り組むおおむね10年間のまちづくりの目標を示します。

なお、地域・地区別構想は、「都市計画まちづくり条例」に基づき、地区住民から提案される「地区まちづくり構想」をもとに策定します。

また、都市計画マスタープランの基本的な指針として、「都市計画マスタープランのガイドライン」を作成します。



2. 策定の背景

- 21世紀を迎えたわが国の社会は、これまでの経済的な豊かさを追求した高度経済成長の時代から、安定した成長のもとで、国民ひとりひとりの暮らしの充実やゆとりを求める時代へと変わりつつあります。また近年では、少子高齢社会の到来や地球規模での環境問題などが、大きな課題となってきています。
このような、社会・経済の変容は四日市市においても同様であり、これまでのように、急激に成長してきた経済に引っ張られ、後追的に住宅団地や産業用地の開発による市街地の拡大を行うのではなく、本市の規模に見合った、計画的かつ効率的な「まちづくり」（都市計画）により、多様化する市民、社会のニーズに適切に対応していくことが必要です。
- 本市は、わが国の東西交通の要衝に位置するとともに、海から山に広がる多彩な地形や、そこを流れる多くの河川など、豊かな自然を有しています。このような恵まれた条件のもと、先人達の多大な努力により、歴史ある市街地や港、産業用地、自然豊かな新市街地、優良な農地などが形成され、多様な産業や人口の集積により、中部地域を代表する都市のひとつとして発展してきました。
- 時代は今、市民ひとりひとりが、自らのライフスタイルに合わせて、生き活きと暮らせるライフステージを求めています。「まち」に「住む・学ぶ・働く・遊ぶ」などの要素が整い、まちに愛着や誇りを感じられたとき、私たちは永く住みたいと思うのではないのでしょうか。
- 本市は、豊かな自然や多様な産業、都市機能の集積など、多様なライフスタイルに対応できる条件を備えています。先人達が育んできた、かけがえのない「伝統や文化」「暮らしの場」「農業や自然」を受け継ぎ、更に暮らしやすい「まち」にして次代に伝えることで、将来に向かって持続可能な「まちづくり」を進めていくことは、今に生きる私たちに課せられた使命です。
- このため、市民や事業者など、本市に関わりを有するあらゆる主体が「住んで良かった」「住み続けたい」と実感でき、市外からも「訪れたい」「住みたい」と思ってもらえる「みんなが誇りを持てるまち四日市」を目標として掲げ、共にまちづくりに取り組んでいかななくてはなりません。

3. まちづくりの基本的な考え方

(1) 生活者の視点に立つまちづくり

- これまでは、経済発展を優先するとともに都市化への対応に迫られ、産業の振興や、都市の根幹的な構造をつくることが中心となり、身近な居住環境の整備・改善などには、行き届かないところもありました。
- これからは、まちの活力の維持発展に加え、より市民が暮らしやすい四日市のまちをつくりあげるため、生活者の視点に立ったまちづくりを進めます。

(2) 既成市街地等の再整備と有効活用

- 既存の市街地や産業用地の中には、時代の変化とともに、生活や経済活動上、使われなくなっている部分があります。このような地域では、道路などの都市基盤を再整備し、土地の有効活用や土地利用の転換を進めるとともに、発生が危惧されている東海・東南海地震や地球温暖化などを背景とした異常気象などを踏まえて都市防災機能の向上を図ります。
- また、道路や下水道などの都市基盤整備が既に完了しているにもかかわらず、利用されていない土地を有効活用します。
- 市街化調整区域における既存の農村集落においても、高齢化の進展や後継世代の転出などにより集落の維持の困難化が懸念されています。こうした集落については、自然や農業環境を支えてきた地域コミュニティを維持するために道路の拡幅による都市基盤の充実など生活環境の維持、向上とともに定住の促進を図ります。

(3) 自然環境の保全と創出

- 農地や里山などの自然環境は、酸素や水の供給源であるとともに、生物多様性の維持や市民の憩いの場となるなど、多くの重要な役割を有しており、私たちが生きていくうえで、必要不可欠な空間です。また、市街地を取り巻く緑や、市街地内に点在する緑は、都市災害や都市のヒートアイランド現象を防ぐ効果を持っています。
- 本市には郊外部の森林や里山、河川沿いの緑や自然海浜など豊かな自然環境が多く残っています。また、市街地の中には神社やお寺の森、公園や緑地などに緑のかたまりが存在しています。
- これら市域に残された貴重な自然環境を積極的に保全するとともに、市街地における緑の創出に努めます。

3. まちづくりの基本的な考え方

(4) 誰もが移動しやすい交通環境づくり

- 本市の都市形成の過程で整備されてきた幹線道路、生活道路などの交通基盤や鉄道、バスなどの公共交通は、市民生活や産業活動を支える重要な役割を担っており、引き続き交通ネットワーク機能の維持や強化を進めます。
- また、高齢社会の到来の中で、今後は鉄道、バスなどの公共交通の重要性がますます高まっていくことから、これらを活用したまちづくりを目指し、歩行者や自転車にも配慮した誰もが移動しやすい交通環境づくりに取り組みます。

(5) 市民と市の協働によるまちづくり

- まちは、そこに暮らす市民、そして市民の活動があって初めて成り立つものです。多様化する市民の価値観や意識の変革への対応が要求されるこれからの時代には、「まち」の主役である市民自らが、暮らしやすく、活動しやすいライフステージを実現していくためにまちづくりへ参加していく必要があります。
- このため、市民と市の適切な役割分担や良好なパートナーシップのもと、共通の目標に向かってまちづくりを進めます。

4. 土地利用の基本方針

(1) 全体的な方向

①暮らし続けられる（持続可能な）まちづくりに向けて

- 本市の市街地は臨海部から発展し、人口の増加や産業の発展とともに内陸に拡大し、高度経済成長の時代には丘陵地に多くの住宅団地が形成されました。その結果、臨海部の既成市街地とその背後に広がる住宅団地などの「市街地部分」と、丘陵部の「樹林地や優良な農地」が広がる部分に、大きく土地利用が2分される構造になっています。
- また、本市は名古屋市を中心とする大都市圏に位置し中部圏開発整備法に基づく都市整備区域に指定されており、無秩序な市街化を防止し計画的な市街化を図るために、都市計画に市街化区域と市街化調整区域との区分を定めることとされています。
- 市街化区域は、臨海部の既成市街地から丘陵部の住宅団地にかけて広く指定されていますが、その中には低未利用地も残されています。また、市街化が抑制されている市街化調整区域においても農村集落など市民の暮らしの場が点在しています。
- このような都市構造の中で、市民が暮らし続けられる持続可能なまちを実現していくには、既成市街地の活性化を図るとともに、短期的な利益や市場原理に任せた無秩序な市街地の拡大を抑制し、豊かな自然環境や優良な農地の保全を図る必要があります。
- このため、本市西部に広がる「豊かな自然環境や優良な農地の保全」と臨海部の既成市街地などの「既存の市街地整備」を両立し、将来にわたり市民が暮らし続けられるまちづくりを目指します。

②都市活用ゾーンと自然共生ゾーンの区分

- 市域の東西の中央部で大きく分かれる土地利用の特性を活かし、東部地域を、既存の都市機能を活用しつつ、商工業などの経済活動や都市居住を進める「都市活用ゾーン」とします。
- 一方、西部地域は、点在する住宅市街地や工業団地、既存集落などが、既存の樹林地や優良な農地などの豊かな自然環境と共生し、今後とも良好な環境を維持していく「自然共生ゾーン」と設定します。
- この両ゾーンにおいて、それぞれの特色や地域性を生かしたまちづくりを進めることにより、市域全体として、「自然と都市の調和のとれたまちづくり」を目指します。
- この両ゾーンの境界部分となる丘陵地と平地の境では、市街化が進みつつある一方で樹林地や農地も多く残っており、特に自然や農業と都市機能が調和したまちづくりに取り組みます。




4. 土地利用の基本方針

(2) 市街化区域の土地利用


①臨海部等の既成市街地

- 本市臨海部の古くから市街地を形成している地域では、かつては高密度に市街地が形成されていましたが、高齢化の進展とあいまって、過疎化が進んでいる地域も見られます。これは、狭小な宅地が多く、生活道路も狭いことなどから、若者が郊外の住宅地に転出したことが大きな要因となっています。
- しかし、これらの臨海部地域は国道などの幹線道路や鉄道が通り、公共下水道もほぼ整備されているなど、生活利便性の高い地域です。
- これらの既成市街地においては、地区計画などのまちづくりのルール化により、まちに少し手を加えることで、生活道路の確保や町並みの整備を進め、災害にも強い便利で快適な住宅市街地として再生します。
- また、住宅と工場が混在する地域では、土地利用の状況に応じて居住環境の確保や地場産業の保護育成に配慮した土地利用を促進します。




②港及び臨海部工場地帯

- 四日市港や臨海部工場地帯は、本市の経済に大きく寄与しており、今後もその活力維持が必要です。産業の高度化による機能集約や業種転換などで活用可能な空間が生まれてきている臨海部の工場地帯では、新たな設備投資や道路用地の確保などを図り、持続可能な生産拠点として活用します。
- また、四日市港では、こうした時代の変化に対応するため港湾物流機能の高度化を進めています。このため、高速交通網へのアクセス改善や都市基盤の再整備などにより、本市の活力の源として、港や臨海部工場地帯の十分な活用を図ります。
- 一方、臨港地区の中でも、港を訪れる市民のためのサービス施設の立地など、四日市港管理組合などと連携して分区規制のあり方の見直しなどにより、市民が安心して訪れることのできる、市民に開かれた港づくりを促進します。



③中心市街地

- 中心市街地は各種公共公益施設が集積するとともに、本市の商業の中心であり、市の顔、市民共有の財産ともいえる地域です。一時期は、商業の衰退とともに人口も減少傾向にありましたが、近年では、商業機能や人口の回帰が見られるようになりました。
- このため、今後とも市民が集まり・交流する場としての機能を維持しつつ、土地の高度利用や土地利用転換によって都心居住を進め、中心商業地を支える人口を増やし、本市の中心市街地の活性化を推進します。




4. 土地利用の基本方針

- また、JR 四日市駅周辺では、駅前広場の再整備などによる交通結節機能の拡充や旧港にいたる自転車、歩行者動線の整備を進めることで都市的土地利用への転換を促し、都市と港が一体となったまちづくりを進めます。

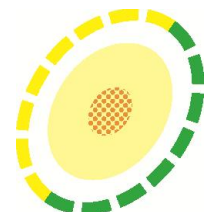
④既成の住宅団地等

- 既成市街地の西側に隣接する丘陵部においては、高度経済成長期に多くの住宅団地が開発されました。これらの住宅団地については、一時期に開発され、一斉に市民が入居した団地が多く見られます。このため、地域としては同世代、同年齢層の市民が偏りがちになり、子世代との別居とともに、地域の高齢化が急激に進んでおり、空家や空き地の発生も見られます。
- これらの住宅団地は、生活道路や下水道も整備されていることから、良好な居住環境を維持し、子育て世代など新たな世代の入居を促すことで、若い世代から高齢の世代まで、多世代の住むまちづくりを進めます。




⑤住宅団地に隣接した既成市街地

- 郊外型住宅団地に隣接して形成されている既成市街地については、古くからの伝統的な町並みが残っているものの、狭隘な道路も多く、居住環境の改善が必要な地域があります。
- これらの市街地については、伝統ある町並みを保存しつつ、狭隘な道路等の居住環境の改善を図り、隣接する住宅団地と一体となった良好な市街地を形成します。



⑥部分的に市街化が進行している地域

- 市街化区域の中でも農地が多くを占める地域では、農地の宅地化の進行に基盤整備が追いつかず、狭い農道が生活道路として利用され、また、住宅排水が農業用水と混ざるなど、居住環境の面からも営農環境の面からも悪影響が出ています。また、ばらばらに宅地化が進行することで、将来的にも不揃いな町並みの形成が懸念されます。
- このため、基盤整備を進めるとともに、地区計画などのまちづくりのルール化により適切な開発の誘導を図ることで、宅地と農地の混在による弊害を無くし、健全な市街地の形成を進めます。
- また、市街化区域内においても、優良な集団的な農地が広がっている地域や、地形や地質などの条件から、宅地として利用されていない地域が点在しています。このような未利用地については、状況に応じて市街化を促進したり、あるいは農地として保全することが適切な場合には生産緑地を指定するなど、適切な対応を図ります。

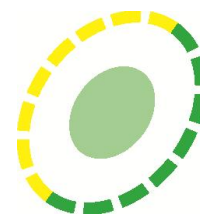


4. 土地利用の基本方針

(3) 市街化調整区域の土地利用

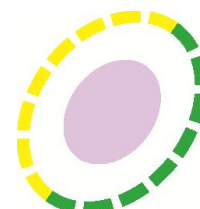
①保全地域

- 自然共生ゾーン内の豊かな自然や優良な農地は、次の世代に引き継ぐべき重要な資産です。このため、農林業の健全な育成と樹林地や里山の保全を中心とした土地利用を進めます。
- また、都市活用ゾーン内にも市内唯一の自然海浜である吉崎海岸、河口の干潟など、貴重な水辺空間を有していることから、その積極的な保全を図ります。
- なお、将来の市街地の形成や開発についても、必要最小限に止め、周辺の農地や自然環境との調和を図ります。



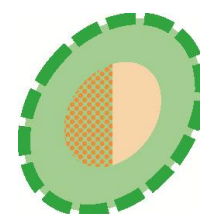
②内陸型産業用地

- 新たな産業需要に対応する自然環境豊かな生産拠点として、里山の保全に配慮した新保々工業用地の有効活用を進めます。
- 内陸の既存の工業専用地域（保々工業団地、ハイテク工業団地、南部工業団地）に隣接する区域や大規模な既存工場の跡地において必要な生産機能の拡充を図ります。
- また、広域高速交通のI.C周辺や北勢バイパスの主要な交差点付近においては、開発圧力の高まりも懸念されることから、既存の道路などの都市基盤に負荷がかからない範囲に限定して土地利用を促し、周辺の自然や農業環境との調和を図ります。
- なお、市街化調整区域の豊かな自然や農業環境を積極的に保全していく観点から、本市の発展に寄与し、土地利用が確実と判断されるもののみとします。



③既存集落地域

- 自然共生ゾーンの市街化調整区域内には、多くの既存の集落が点在しますが、生活道路や排水施設などの整備が不十分な状況にあります。
- このため、狭隘道路の整備や排水施設などの整備に努め、良好な居住環境を形成します。
- また、地域の市民の日常利便を向上するための施設立地についても、需要と照らし合わせて必要な範囲での立地を可能とします。
- 今後、農村集落におけるさらなる高齢化などにより、地域コミュニティの維持が困難になることが懸念されています。このため、必要に応じて、地区計画制度を活用し、定住促進などの対策を講じます。
- また、住宅団地として開発された地域では、良好な居住環境を維持し若い世代から高齢の世代まで、多世代の住むまちづくりを進めます。




4. 土地利用の基本方針

④市街化調整区域内の開発予備地

- 市街化調整区域は、無秩序な市街地の拡大を抑制する地域であり、都市活用ゾーンにあっても、自然や農地の保全を基本とすることが望まれます。特に、農業振興地域内の農用地区域では、農業の健全な育成を中心とした土地利用を進めます。

また、農用地区域外の地域については、隣接する市街化区域内で宅地が逼迫し新たな市街地が求められる状況が生じた場合に、必要に応じて、地区計画により農地や自然環境と調和した緑を多く残した適切な開発を計画的に誘導するなど、市域全体の都市機能と農地や自然環境とのバランスを図るために必要な対応を進めます。

- また、四日市東 I.C 周辺や北勢バイパスの主要な交差点付近など、広域高速交通の利便性が高い地域については、効率的、効果的なまちづくりの面から将来的な土地利用を検討していく必要があります。その際には、農地や自然環境を保全しつつ、将来の土地利用を計画し、都市的機能を導入する際にも、農地や自然環境と調和した緑を多く残した土地利用を図ります。



4. 土地利用の基本方針

(4) 用途別の土地利用

①住宅地の方針

本市でも、今後、長期にわたり人口が減少していくことが予測されています。このため、住宅地の供給を目的とする市街化区域の拡大は原則として行わず、定住人口の増加に向けて既存の市街地を有効活用して住宅や宅地の供給を図る方針とします。

【鉄道駅等を中心とする住宅地の再編】

近鉄・JR 四日市駅周辺の中心市街地では、民間活力による市街地再開発事業や高度利用を促し、商業業務機能の維持・拡充とともに都心居住を進めるなど複合的な土地利用を目指します。

また、近鉄・三岐富田駅や塩浜駅など主要駅の周辺においても、土地の高度利用、複合利用などによる都心居住型の住宅供給を促します。

なお、その他各駅の周辺においては、各駅周辺の特性に応じたまちづくりを促進します。

【既成市街地の住環境の確保】

臨海部の木造密集市街地などでは、建物の更新に合わせて生活道路の確保を図るなど、住宅地としての再編を目指します。

また、その過程では、建物の耐震化や耐震性が確保されない家屋の除却等により、区域の安全性の向上を図ります。

【郊外住宅団地の再生】

郊外部の住宅団地については、良好な居住環境を維持するとともに良質な住宅や宅地の流動化を図り、子育て世代など新たな世代の入居を促すことで、若い世代から高齢の世代まで、多世代が住む住宅団地としての再生を目指します。

また、住宅団地内に配置された市営住宅などの公的住宅については、計画的な更新など住宅ストックの一部として必要な対策を進めます。

4. 土地利用の基本方針

②商業・業務地の方針

大規模な商業施設やアミューズメント施設などの大規模集客施設の新たな立地については、中心市街地への誘導を基本とします。

また、既存の大規模商業施設が立地している区域は、周辺地域の買い物等を支えていることから、その維持を図ります。

さらに、日常的な生活物資を身近な場所で購入できる買い物ネットワークを確立するため、定期市や地域における既存商店街や店舗の維持や相互の連携を図ります。

【中心市街地における賑わいの創出】

市街地の再整備などによる商業・業務機能の強化や大規模集客施設の集積を図ります。また、都心居住の促進や文化施設や福祉・医療施設などの公共公益施設の立地促進を図り、多様な魅力ある商業・業務地の形成を目指します。

併せて、鉄道やバスなどの交通結節機能の強化や歩行空間や自転車走行空間の整備を進め、にぎわいや回遊性の向上を図ります。

【商業機能の維持・強化】

既存の大規模商業施設立地地区については、食料品や雑貨品など日常の暮らしに必要な商業機能の維持を図ります。

また、駅前市街地では、公共交通の利便性を活かし、商業業務機能の再配置を促すなど、地域の生活を支える機能の強化を目指します。

【住宅団地における商業配置】

大規模な住宅団地には、近傍で日常の暮らしに必要な食料品や雑貨品などが手に入るように、計画時に商業施設を立地させるための区域が配置されていますが、こうした区域の一部には商業機能が衰退しているものもあります。

このため、現存する身近な商業施設の維持を図るとともに、身近な商業機能が衰退してしまっているような住宅団地では、地域における既存商店街や店舗とのネットワークの構築などを目指します。

4. 土地利用の基本方針

③工業地の方針

本市は、ものづくりを通してわが国経済を牽引してきた中部地方を代表する工業都市のひとつであり、石油化学コンビナートに代表される臨海部の広大な産業空間に加え、内陸部にも IT 関連産業の集積が進んでいます。

今後は、既存の工業用地を有効に活用し、産業の高度化を図っていくことを基本とし、内陸部において新たな工業用地を供給する際には、道路などの既存の都市基盤に負荷のかからない範囲に限定し、自然や農業環境等と調和した土地利用の誘導を図ります。

【臨海部コンビナート地区の産業機能強化】

臨海部の産業空間については、現行の工業系の用途地域や臨港地区の指定を維持し、遊休地の利活用を含めて産業機能の充実や高度化を図ります。

また、工場立地法に基づく緑地を市民に触れ合えるような場所に誘導するなど、企業や市民の協働による緑地空間を創出し、良好な産業空間の形成を図ります。

【内陸型産業の計画的土地利用誘導】

本市の内陸部には、次世代型産業、組み立て産業等が立地する産業用地が複数形成されています。こうした産業用地については、周辺の自然環境と調和した良好な工業地の維持を図ります。

また、新たな産業機能の導入や既存産業の拡張に際しては、道路などの既存の都市基盤に負荷のかからない範囲に限定します。

なお、土地利用における周辺環境への影響等を踏まえ、調整池の設置等必要な基盤整備が担保されているもののみとします。

【住工混在地域における対策】

地場産業である大矢知素麺、万古窯業については、その保護、育成を図るため、特別工業地区の指定を継続します。

また、臨海部の工業地域と居住地が干渉しあう区域では、土地利用の動向等を踏まえつつ地域の住民と協議を行い、地区計画等による細かな住工分離策や背後地への環境悪化を及ぼす業種の規制など必要な対策を進め、住環境と産業環境の両立を目指します。

5. 都市基盤施設整備の基本方針

(1) 交通施設

- モータリゼーションの進展に伴う自動車交通の増加により、市内の各所で渋滞が発生しています。毎年実施している、市政アンケートでも道路整備に対する市民の関心が常に上位を占めており、交通改善のためには道路整備が不可欠です。
- しかし、自動車交通の利便性を追及するだけでは、一層の自動車交通の増加を招き、大気汚染や騒音など生活環境が更に悪化するだけでなく、鉄道やバスなどの公共交通機関の利用が減少し、路線の廃止などの重要な都市機能が失われます。
- このため、市民、交通事業者、行政機関など、市内の交通に関わる関係者が一堂に会し、関係者相互の調整により一体となった取り組みを四日市市都市総合交通戦略として取りまとめ、自動車交通を円滑にするだけの道路整備にとどまらず、環境にも配慮した公共交通機関の利用促進や利便性の向上、ユニバーサルデザインを採り入れた歩行空間や自転車で移動しやすい環境整備など、総合的な観点から交通問題に対応していきます。
- さらに、歩行空間から幹線道路にいたるまで、道路の受け持つ機能を考慮し、各々の道路の役割を明確にし、交通の安全に配慮した整備を進めます。
- また、円滑な都市活動や都市機能の強化には、広域化する、人・物の流動を支えるとともに、こうした交通が生活道路に流れ込まないようにする広域幹線道路網の整備が必要です。このため、交通量が多く慢性的な渋滞をきたしている南北方向の交通機能を強化する幹線道路網や速やかな高速交通網への接続を可能とする東西方向の幹線道路網の整備を進めます。

(2) 排水処理施設

- 快適で衛生的な生活環境の確保とともに、川や海などの公共水域の水質を保全し、地域に暮らす人々が誇りを持てる美しい環境を次代へと伝えることは今に暮らす私たちに課せられた使命です。本市では現在、公共下水道、農業集落排水処理施設、コミュニティ・プラント、合併処理浄化槽の普及等により生活排水や工場排水等の衛生処理を進めています。今後とも、各事業を計画的に推進し、生活環境の向上と公共用水域の水質改善に努めます。
- また、本市の臨海部の市街地部分は地盤が低く、雨水排水の条件に恵まれていない状況にあり、大規模な水害も発生しています。このため、集中豪雨等による浸水被害などから市民の命、財産を守るため、河川改修や下水道、調整池、ポンプ場の整備などと併せ、宅地からの雨水流出抑制策や丘陵地や農地の保全による保水機能の確保など、市民や企業と市が一体となって取り組む総合的な雨水排水対策を進めます。

5. 都市基盤施設整備の基本方針

(3) 都市の運営に必要な都市施設

- 人口の増加や大量消費型の生活の拡大などにより、市民の暮らしに伴い排出されるゴミの量は増加しつづけてきました。近年では、地球規模での環境問題が大きな課題となっており、大量生産・大量消費・大量廃棄型の経済社会から脱却した循環型経済社会の構築が要請されています。こうした中、本市でもゴミの減量化などに取り組んでいますが、資源循環を進めつつも最終的に残る廃棄物については、その処理施設が必要となります。
- このような、本市の都市運営上必要となる都市施設については、必要なときに施設立地できるように都市計画施設として位置づけます。
- また、市街化調整区域における公共公益施設（病院、福祉施設、学校、官公庁舎等）の立地についても、都市計画法の改正により開発許可の対象とされており、施設の必要性を十分勘案し、道路などの都市基盤の整備の状況や周辺の自然や農業環境への影響などを踏まえて適正な立地を図ります。

6. 自然や緑の保全・創出の基本方針

(1) 樹林地、農地、水辺空間等の保全

- 市域西部の鈴鹿山麓から丘陵地域には、自然林や造成林、里山などの樹林地がいくつもの塊（かたまり）として残存しています。これらの緑の塊（かたまり）は、水資源を貯え、防災機能を発揮し、都市環境の保全や市民の憩いの場として、また、人と生物が共生し、自然の生態系を継承する場として残っている貴重な自然環境です。さらに、近年のアウトドアレジャー需要の増大や多様化する市民価値観の面から、都市の魅力を生み出す資源としても認識されつつあります。
- また、本市の西部地域に広がる優良農地は、本市の農業を支える集団的な農地としての役割に加え、樹林地とともに、防災機能や都市環境の保全に重要な役割を果たしています。
- このため、樹林地や農地を保全するとともに、市民が安全に自然に触れられる環境を整備します。
- また、「自然共生ゾーン」と「都市活用ゾーン」の境界付近には、伊坂ダム周辺、四日市東 I.C 周辺、曾井山、四郷風致地区、南部丘陵公園などの里山や樹林地が、平野部の市街地を取り囲むように断続的に連なっており、「都市活用ゾーン」にも自然海岸や河口の干潟など、貴重な自然環境があります。
- こうした里山や樹林地、水辺空間は、市街地に近く、気軽に訪れることができる自然空間として市街地における暮らしの魅力を高めており、その保全や活用には里山や樹林地等の存在する地域の人たちだけでなく、その恩恵を受ける周辺市街地の市民の参加が必要です。
- このため、市民・市民活動団体、企業による広域的かつ自主的な活動を促進するとともに、こうした活動と連携した取り組みにより、里山や樹林地、水辺空間などを保全、活用します。

(2) 市街地における緑の保全と創出

- 「都市活用ゾーン」の市街地では、「自然共生ゾーン」のように豊かな自然を享受することは困難です。しかし、市民に安らぎと憩いの場を提供する自然環境は市街地においても不可欠なものです。
- このため、「自然共生ゾーン」の樹林地や農地から、「都市活用ゾーン」の市街地に向けて、緑や水の連続性を確保することで、本市西部地域に広がる豊かな自然環境と身近に接することができる空間の創出に努めます。
- また、臨海部地域の市街地では、工場地帯や物流港湾地域との間に、市民の憩いの場となり、防災機能や緩衝的な役割を果たす連続した緑の創出に努めます。
- 市街地内の緑量を増やしていくためには、住宅の庭や工場敷地の緑化や、神社やお寺の森、既存住宅団地の外周緑地の保全、市街化区域の生産緑地などの農地の適切な管理が必要です。
- このため、市民・市民活動団体、企業との役割分担を明確にし、連携した取り組みにより、自然環境の保全と創出に努めます。

7. プランの実現に向けて

(1) 市民と市の協働によるまちづくり

- まちづくりは市民がみんなで共有できる将来像を持ち、自らが関わり、行動することにより実現していくものです。
- 市民と市が共にまちづくりに取り組んでいくためには、まちづくりに関する情報の共有化や、双方向のコミュニケーションによるパートナーシップの形成と適切な役割分担が欠かせません。
- このため、情報の公開はもとより、幅広い情報の発信が必要であり、市はまちづくりに関する情報開示やパブリックコメントの募集など、市民が参画しやすい環境づくりを積極的に行うとともに、マスメディアやインターネットといった各種媒体を積極的に活用し、まちづくりに関する情報を広くわかりやすく発信します。また、双方向のコミュニケーションのために、市民・市民活動団体、企業のまちづくり活動と連携した取り組みを進めるとともに、市民と対話し易く、まちづくりが総合的に進められる市の組織体制を整えます。

(2) 効果的・効率的な投資によるまちづくり

- 近年の厳しい財政状況の中で、多様化する社会、市民ニーズに対応したまちづくりを進めていくためには、より効果的、効率的な投資が必要です。
- 公共施設の建設に際しては、コストの縮減に取り組むとともに、効率的な投資が行われるよう、適宜適切な事業評価を行います。
- また、投資効果をあげるため、関係する行政分野間の施策の連携に努めるとともに、市民・市民活動団体、企業との連携によるソフト施策の充実など、施設利用の促進にも併せて取り組みます。

(3) 既存ストックの維持・更新

- 高度成長時代を通じて、本市では、道路や排水施設、公園などの生活基盤施設だけでなく民間の投資による建物などが数多く整備されました。
- こうした既存ストックの多くは、今もなお、本市の根幹をなす重要な役割を果しており、これら施設の効果的な活用を図るための維持・更新を計画的に進めます。

7. プランの実現に向けて

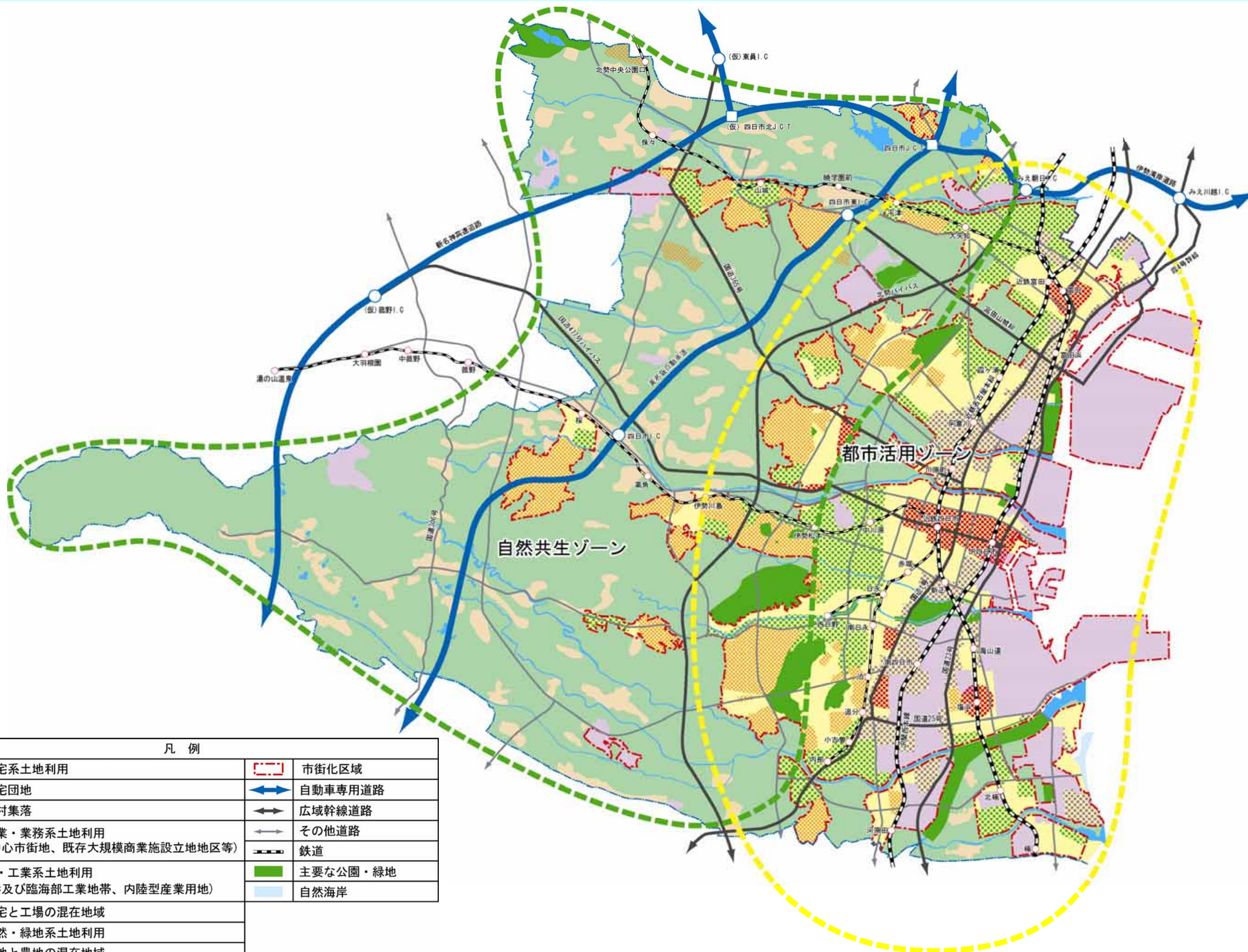
(4) 広域的な取り組み

- 本市と隣接市町との境界は、市街地や農地、山林など様々な土地利用の形態で連続しています。
- このため、市街地整備や保全のあり方について、隣接市町と行政界を越えた密接な連携を図り、各境界部分における急激な土地利用の変化を避け、隣接市町の土地利用とも調和の取れたまちづくりを進めます。

(5) まちの未来に向けて

- この都市計画マスタープランは概ね20年後の将来像を示すものとして平成14年に策定し、概ね9年が経過しました。
- しかし、刻々と変化する時代潮流の中で、社会経済情勢や市民の価値観など、本市をとりまく状況も大きく変化していく可能性があります。
- 地域の人々にとってかけがえのない故郷、そして未来に向けて、このプランが役立つものであるように、概ね5年ごとに、プランの内容を検証します。その際には、積極的な情報の公開、発信、パブリックコメントの募集などにより、市民の意向の把握に努めます。
- その結果、プランの見直しが必要であれば、その理由を明確に示した上で、市民とともに、あらためて本市の未来を考えます。

8 . 土地利用方針図



凡 例			
	住宅系土地利用		市街化区域
	住宅団地		自動車専用道路
	農村集落		広域幹線道路
	商業・業務系土地利用 (中心市街地、既存大規模商業施設立地地区等)		その他道路
	港・工業系土地利用 (港及び臨海部工業地帯、内陸型産業用地)		鉄道
	住宅と工場の混在地域		主要な公園・緑地
	自然・緑地系土地利用		自然海岸
	宅地と農地の混在地域		